

Trail du Col du Noyer
10^e édition
20-21 Juin 2026

Ultra du Col du Noyer
80km & 4 900m D+
50km & 3 000m D+

Roadbook coureurs
& accompagnants

Présentation

Laye, 4h du matin.

Sous la frontale, le front de neige – sans neige - de Laye est silencieux. L'air est froid, la peau frissonne, le cœur bat déjà plus fort qu'à l'habitude. Puis le départ est donné.

Très vite, l'effort s'installe. Une grande boucle de 80 km et 4 900 m D+, presque entièrement sur sentiers et routes forestières, t'entraîne au cœur du Champsaur. Les communes de Laye, La Fare, Poligny, Le Noyer et Le Glaizil défilent, pendant que la nuit cède la place aux premières lumières.

Col après col — Chapeau de l'Évêque, La Saume, Noyer, Chétive, Gleize — les panoramas s'ouvrent. Les ascensions de Coste Belle, Girolet, Tourneau et Gleize suspendent le temps. Ici, la fatigue se mêle à l'émerveillement.

À Chaudun, le ravitaillement est une parenthèse hors du temps. Puis vient l'arrivée. Les jambes sont lourdes, mais le sourire, lui, est intact.

Un ultra exigeant, authentique, profondément marquant — inscrit au Challenge des trails ultra de Provence.



Programme

Vendredi 19 juin 2026		UTCN 80KM	Boucle 2 cols 50KM	Crêtes 24KM	Col de Gleize 13KM	Bouclette 9km	Montée Pic 4KM	Randonnées
17h00 - 20h00	Retrait des dossards	X	X	X	X	X	X	X

Samedi 20 juin 2026		UTCN 80KM	Boucle 2 cols 50KM	Crêtes 24KM	Col de Gleize 13KM	Bouclette 9km	Montée Pic 4KM	Randonnées
3h15	Retrait des dossards	X						
3h45	Briefing UTCN	X						
4h00	Départ UTCN 80km	X						
5H45	Briefing Boucle des 2 cols		X					
6h00	Départ Boucle des 2 cols 50KM		X					
08h30-10h00	Remise des dossards			X	X	X	X	X
9h45	Briefing Montée sèche (au Lauzon)						X	
10h00	Départ Montée sèche (au Lauzon)						X	
13h30	Remise des récompense Montée sèche						X	
15h00-18h00	Remise des dossards			X	X	X		X
15h45	Briefing Bouclette					X		
16h00	Départ Bouclette					X		
18h00-...	Animation musicale							

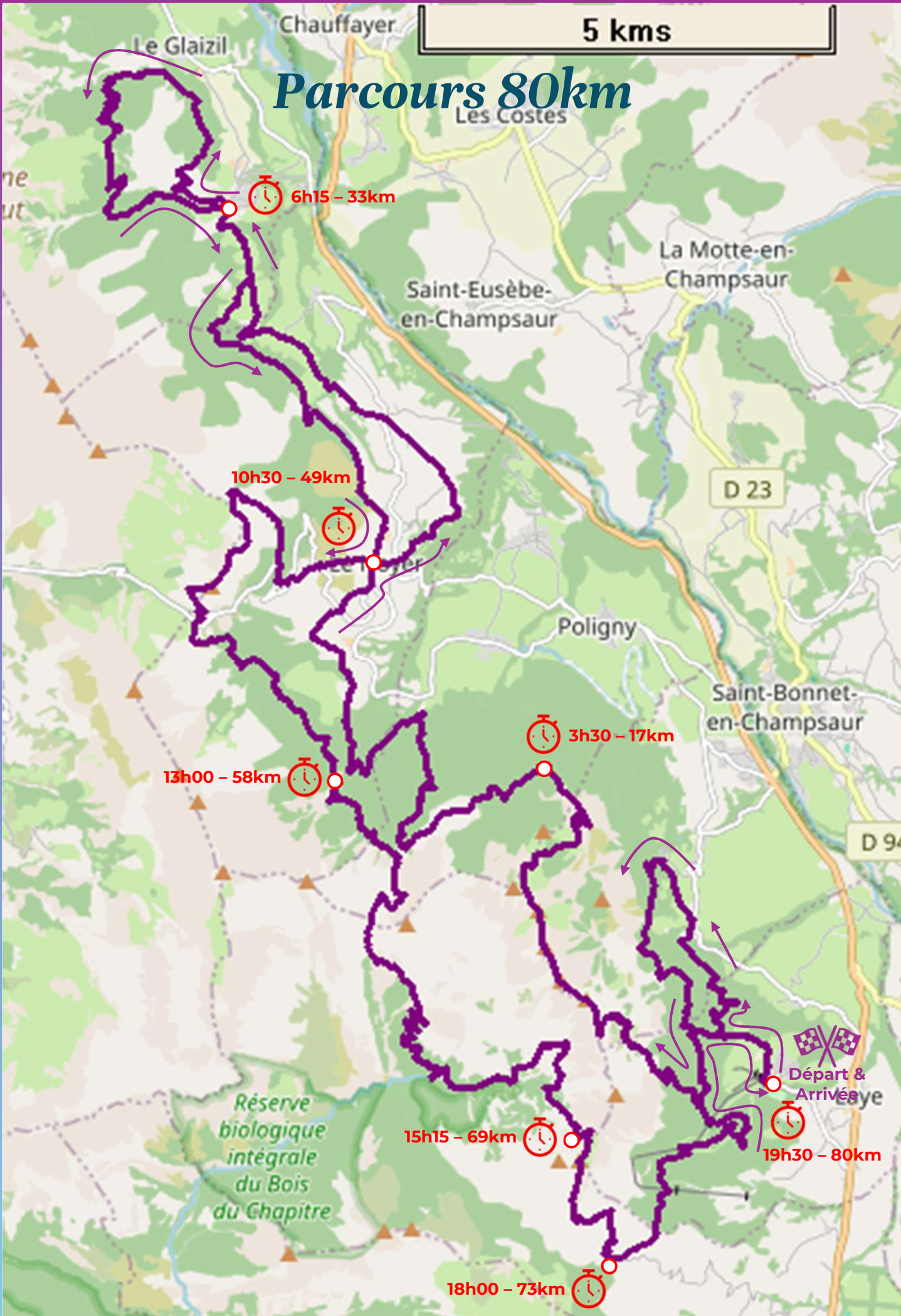
Programme

Dimanche 21 juin 2026		UTCN 80KM	Boucle 2 cols 50KM	Crêtes 24KM	Col de Gleize 13KM	Bouclette 9km	Montée Pic 4KM	Randonnées
7h30-...	Retrait des dossards			X	X			X
8h00	Départ Randonnées							X
8h15	Briefing Crêtes			X				
8h30	Départ Crêtes			X				
9h45	Briefing Col de Gleize				X			
10h00	Départ Col de Gleize				X			
11h30	Courses enfants							
12h00	Ouverture du repas			X	X	X	X	X
13H30	Remise des récompenses			X	X	X	X	

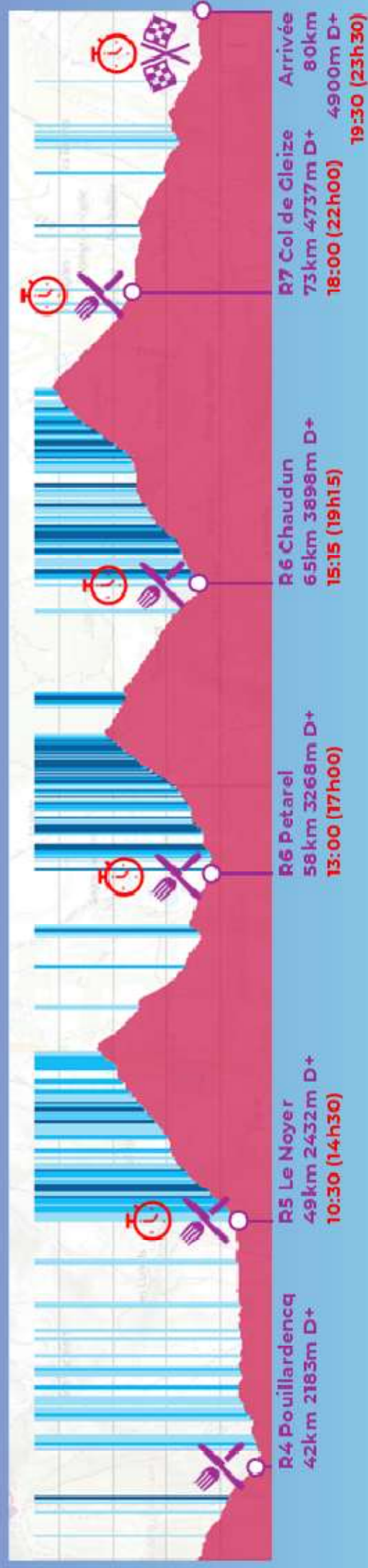

Accès







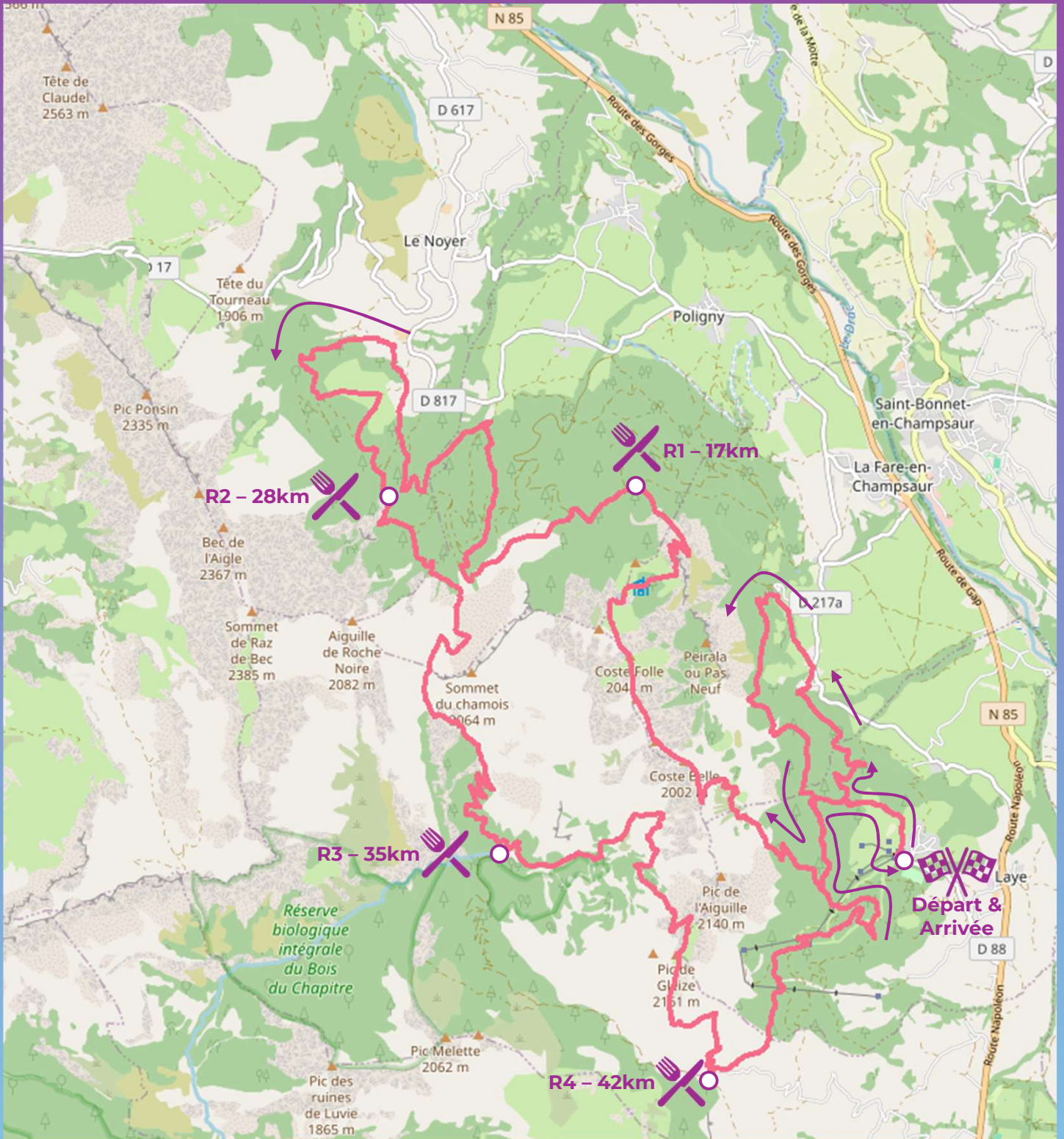
Profil 80km



Estimateur temps de passages

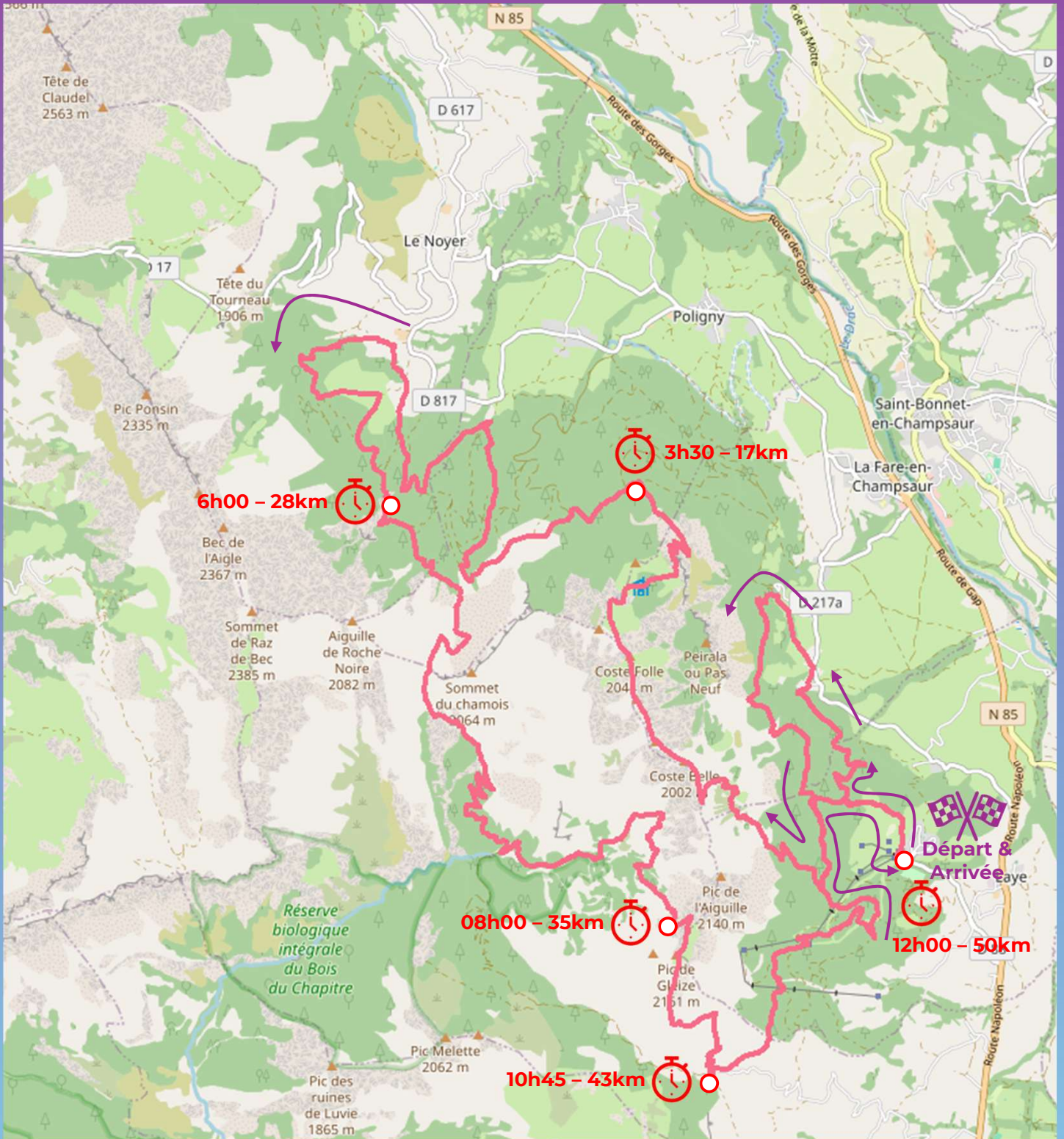
		Découpage parcours 80km					Objectif 9h00		Objectif 10h30		Objectif 12h00		Objectif 13h30	
		0,0 km	0,0 km	0 m+	0 m-	0,0 km	1 302 m	00:00	00:00	00:00	00:00	00:00	00:00	00:00
1	Laye station - 88%	0,0 km	0,0 km	0 m+	0 m-	0,0 km	1 302 m	00:00	00:00	00:00	00:00	00:00	00:00	
2	Coste Belle - 88%	12,1 km	12,1 km	1 102 m+	412 m-	20,1 km	1 992 m	01:16	01:28	01:40	01:40	01:51	01:51	
3	Cabane du Moutet - 88%	14,4 km	2,3 km	98 m+	292 m-	3,6 km	1 799 m	00:14	00:16	00:18	01:58	00:20	02:12	
4	Pié Rond - 88%	16,7 km	2,3 km	69 m+	449 m-	4,2 km	1 419 m	00:16	00:18	00:21	02:20	00:24	02:36	
5	Le Noyer 1 - 88%	26,1 km	9,4 km	372 m+	667 m-	12,3 km	1 124 m	00:48	00:56	01:04	03:24	01:12	03:48	
6	o Pouillardencq - 88%	33,5 km	7,4 km	151 m+	279 m-	8,0 km	996 m	00:32	00:37	00:42	04:07	00:47	04:36	
7	Chapeau de l'évêque - 88%	38,9 km	5,4 km	751 m+	249 m-	11,5 km	1 498 m	00:47	00:54	01:02	05:09	01:10	05:46	
8	Pouillardencq 2 - 88%	42,5 km	3,6 km	45 m+	544 m-	4,8 km	999 m	00:20	00:23	00:26	05:36	00:30	06:16	
9	Le Noyer 2 - 88%	49,0 km	6,5 km	291 m+	168 m-	8,1 km	1 121 m	00:34	00:39	00:45	06:22	00:51	07:08	
10	Col du Noyer - 88%	54,4 km	5,4 km	800 m+	263 m-	11,8 km	1 658 m	00:50	00:59	01:07	07:30	01:16	08:24	
11	Pétarel - 88%	57,7 km	3,3 km	100 m+	495 m-	5,0 km	1 263 m	00:21	00:25	00:28	07:58	00:32	08:57	
12	Col de Chétive - 88%	61,4 km	3,7 km	697 m+	110 m-	9,5 km	1 851 m	00:41	00:48	00:55	08:54	01:02	09:59	
13	Chaudun - 88%	65,2 km	3,8 km	93 m+	630 m-	5,9 km	1 314 m	00:25	00:30	00:35	09:29	00:39	10:39	
14	Avant Pic de Gleize - 88%	69,5 km	4,3 km	769 m+	76 m-	10,3 km	2 007 m	00:46	00:54	01:02	10:32	01:11	11:50	
15	Col de Gleize - 88%	72,7 km	3,2 km	161 m+	475 m-	5,3 km	1 694 m	00:24	00:28	00:32	11:05	00:37	12:28	
16	Laye Station - 88%	80,0 km	7,3 km	189 m+	581 m-	8,9 km	1 302 m	00:40	00:47	00:54	12:00	01:01	13:30	
ΣΣ	Totaux - Etape 1	80,0 km	5 689 m+	5 689 m+	5 689 m-	129,4 km		09:00	10:30	12:00		13:30		
								00:00	00:00	00:00	12:00	00:00	13:30	

Parcours 50km




Source Openstreetmap.org & OziExplorer

Parcours 50km












Source Openstreetmap.org & OziExplorer

Profil 50km



Matériel obligatoire

	Matériel obligatoire	Checklist
	Réserve d'eau (1 litre minimum)	<input type="checkbox"/>
	Gobelet	<input type="checkbox"/>
	Téléphone portable	<input type="checkbox"/>
	Sifflet	<input type="checkbox"/>
	Couverture de survie	<input type="checkbox"/>
	Vivres de course	<input type="checkbox"/>
	Coupe-vent avec capuche	<input type="checkbox"/>
	Lampe frontale avec batterie de rechange	<input type="checkbox"/>



Extraits du règlement

Art. 7 Sécurité : Il est interdit de suivre les coureurs. Le parcours sera balisé ou fléché. Responsable course Guy PINET +33 (0)6 43 85 44 66.

Art. 8 Matériel obligatoire : Pour toutes les courses, obligation d'avoir une réserve d'eau et un gobelet car, par soucis écologique, aucun gobelet jetable ne sera disponible ni aux ravitaillements ni à l'arrivée.

Pour le 50km, un téléphone portable, un sifflet, une petite couverture de survie, 1l d'eau et des vivres de course seront demandés.

Pour l'UTCN, les concurrents devront avoir en plus un coupe-vent avec capuche ainsi qu'une lampe frontale avec batterie de rechange.

L'utilisation des bâtons est autorisée.

Art. 12 Mises hors course : Les concurrents seront éliminés pour cause de :

- Absence ou falsification de dossard
- Retard au départ de la compétition
- Pollution ou dégradation des sites traversés (jets de détritrus)
- Non-respect du parcours balisé
- Dépassement des barrières horaires (voir art 6)

Abandon : En cas d'abandon, le concurrent doit obligatoirement prévenir une personne du poste le plus proche et lui remettre son dossard. Dans ce cas, si son état de santé le nécessite, il sera pris en charge par une équipe de secours qui le ramènera à la station de Laye.

Art. 16 Solidarité : Les concurrents se doivent assistance et entraide. L'entraide devra prévaloir sur le résultat quel que soit sa position lors de la course.



Crête du Pic de Gleize

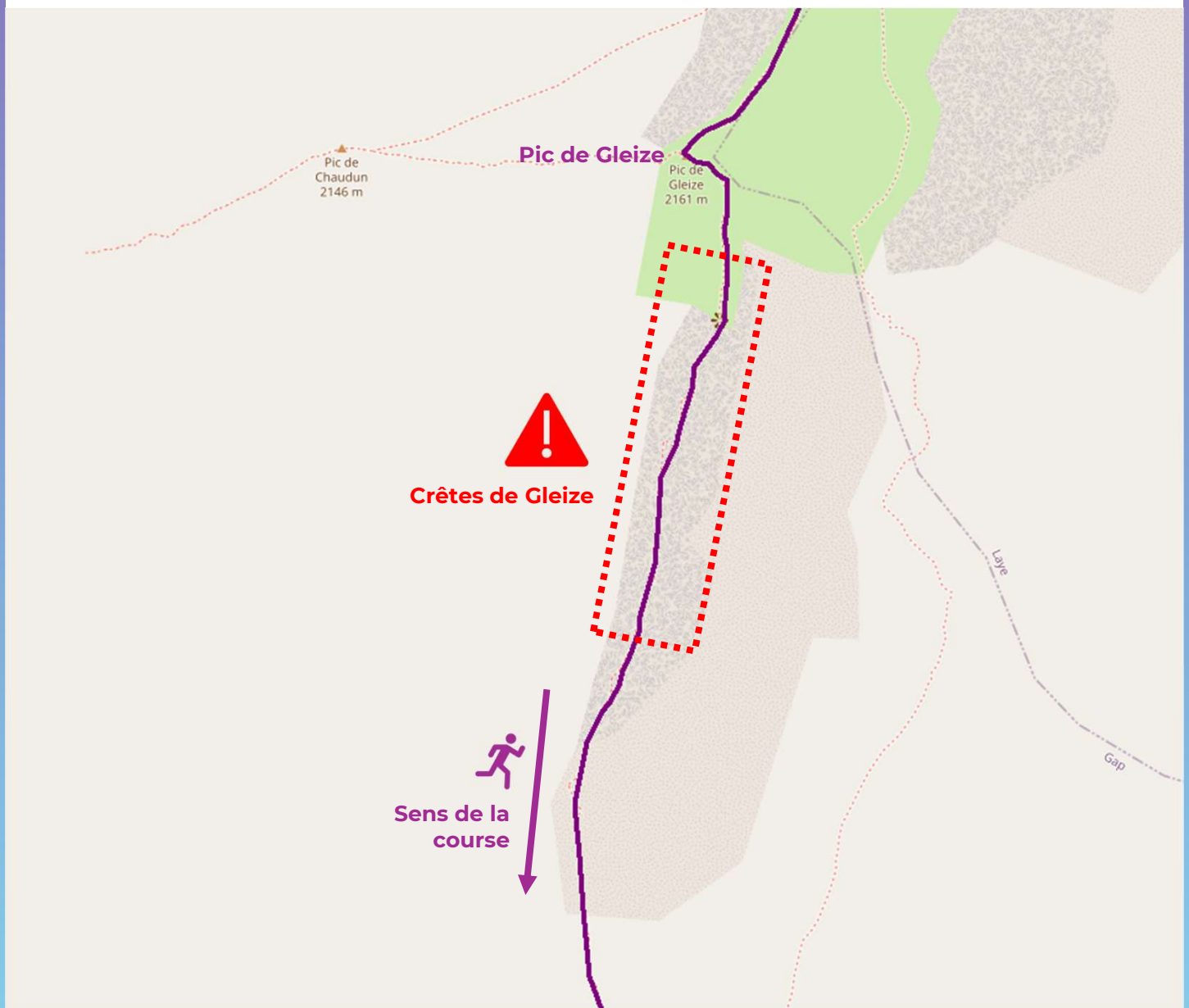
Une fois arrivé au sommet Pic de Gleize (km 70), la descente s'effectue via la crête. Ce passage particulièrement exposé nécessite la plus grande prudence de la part des coureurs.

Une équipe sera sur place pour vous avertir.

Soyez particulièrement vigilants au balisage et maîtrisez votre vitesse.

Certains passages nécessitent de « mettre les mains »

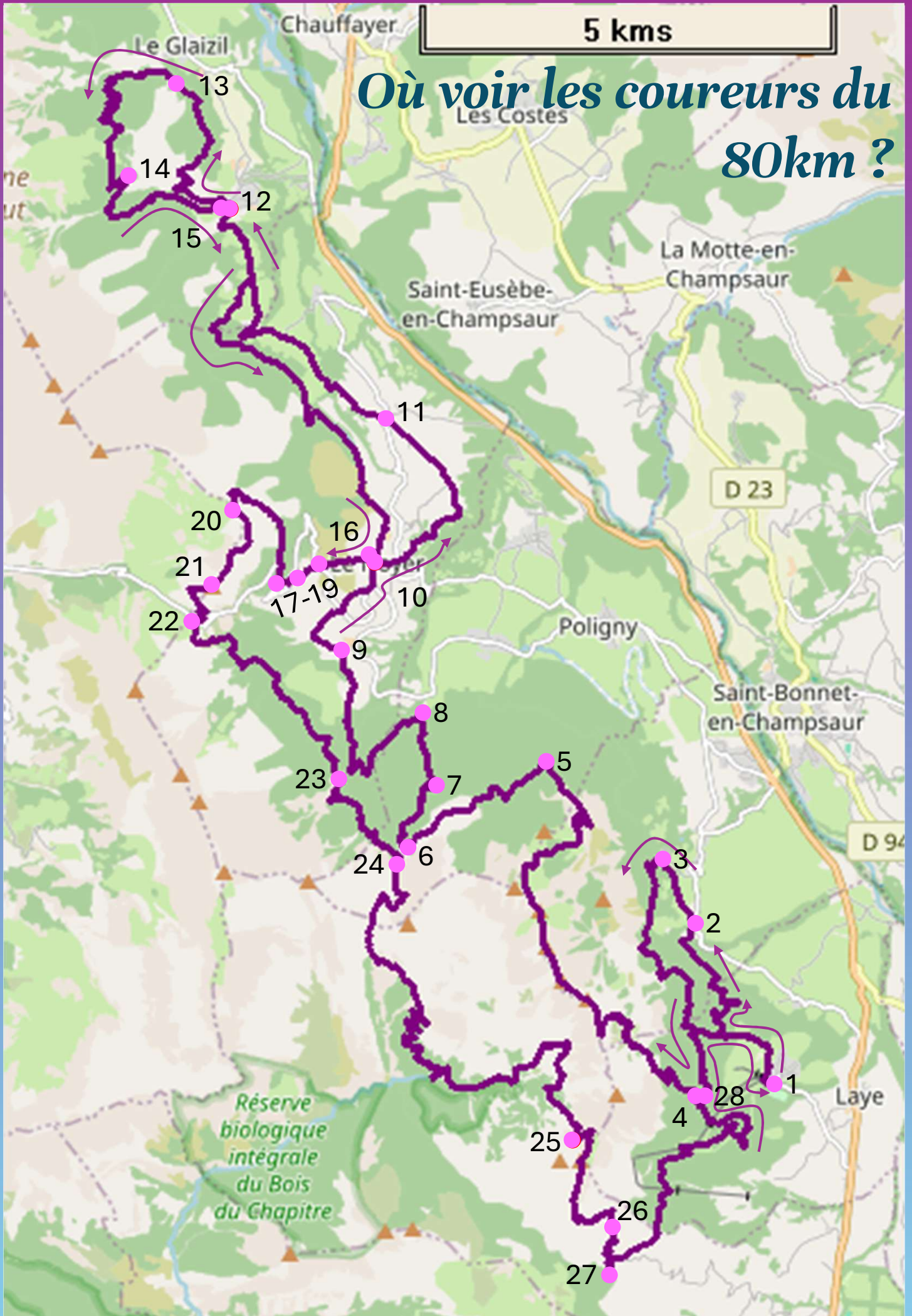
Pour le reste, levez la tête et régalez vous du paysage !



Chauffayer

5 kms

Où voir les coureurs du 80km ?



Le Glaizil

Les Costes

Saint-Eusèbe-en-Champsaur

La Motte-en-Champsaur

D 23

Poligny

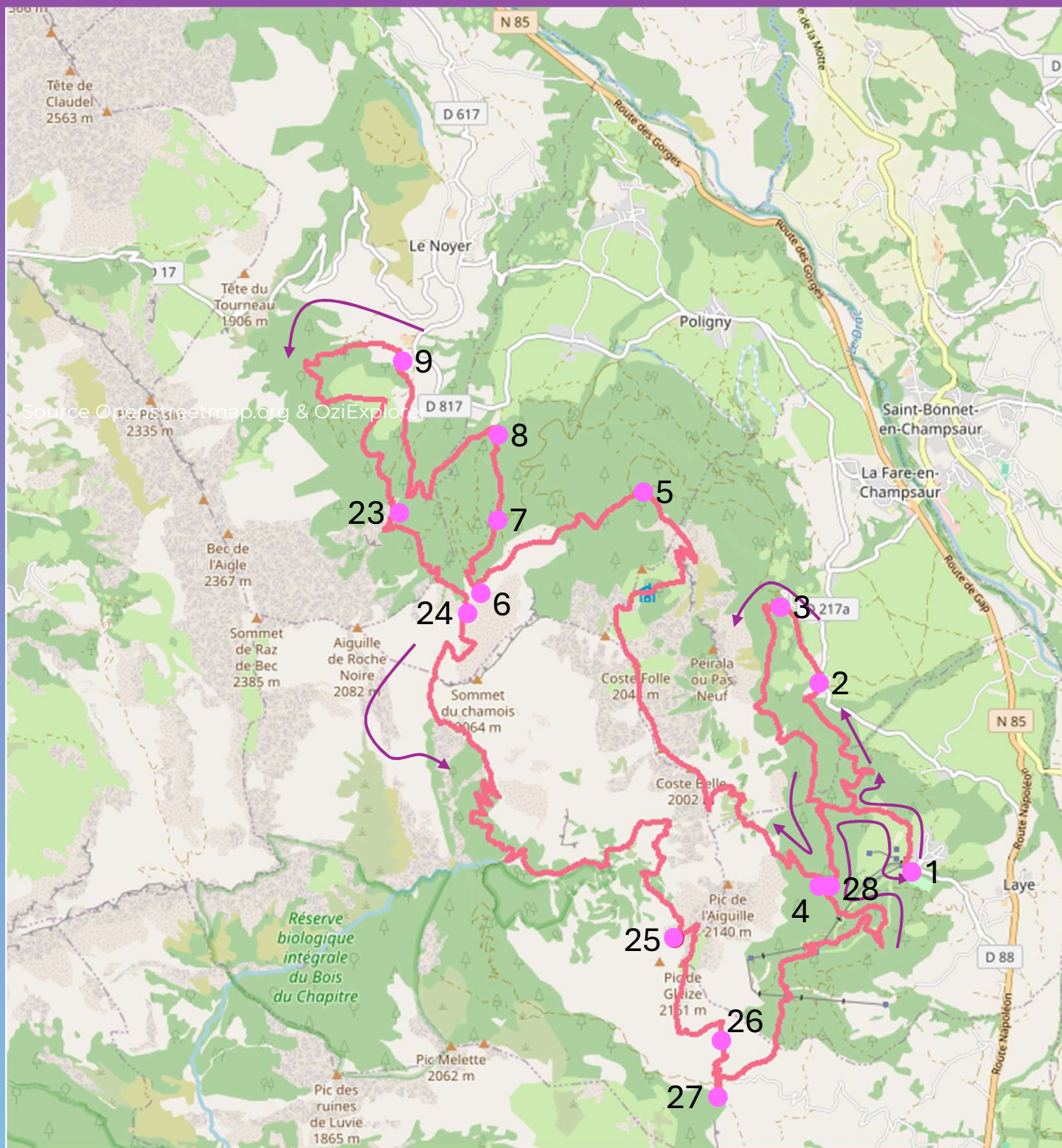
Saint-Bonnet-en-Champsaur

D 94

Laye

Réserve biologique intégrale du Bois du Chapitre

Où voir les coureurs du 50km ?



Où voir les coureurs ?

	Lieu (KM course du 80)	Accès ¹	Durée accès ²	Point GPS ³		50km ?
1	Départ (0km)				★★	X
2	Les Farelles (3,5km)		9min	GPS	★	X
3	Notre Dame de Bois Vert (4,3km)		3min	GPS	★★	X
4	Au dessus de Laye (8km)		25min		★★	X
5	Pié Rond (17km, ravitaillement 1)		15-60min		★	X
6	Cabane des Pierres (19km)		52min		★★	X
7	Terminus Route Grand Bois (20km)		20min	GPS	★	X
8	Chapelle St Etienne (21km)		12min	GPS	★	X
9	Le Claret (24km)			GPS	★	X
10	Le Noyer (26km, ravitaillement 2)		5min	GPS	★	
11	Les Evarras (29km)		5min	GPS	★	
12	Pouillardencq (33km, ravitaillement 3)		9min	GPS	★	
13	Le Glaizil (35km)		4min	GPS	★	
14	Chapeau de l'Eveque (39km)		75min		★★★★	
15	Pouillardencq (42km, ravitaillement 4)			GPS	★	
16	Le Noyer (49km, ravitaillement 5)		13min	GPS	★	
17	Route du col (50km)		5min	GPS	★	
18	Route du col (50km)		2min	GPS	★	
19	Route du col (51km)		2min	GPS	★	
20	Col La Saume (52km)		35min		★★	
21	Tête Tourneau (54km)		30min		★★★★	
22	Col du Noyer (54km)		12min	GPS	★★★★	
23	Pétarel (58km, ravitaillement 6)		17min	GPS	★	X
24	Au dessus de la cabane des Pierres (60km)		6min		★★	X
25	Chaudun (65km, ravitaillement 7)		20-65min		★★★★	X
26	Pic de Gleize (70km)		1h10		★★★★	X
27	Col de Gleize (73km, ravitaillement 8)		30min	GPS	★★★★	X
28	Au dessus de Laye (78km)		25min		★★	X
29	Arrivée (80km)		18min		★★	X

1) Accessible en voiture. Egalement en vélo ou à pied pour les + motivés.

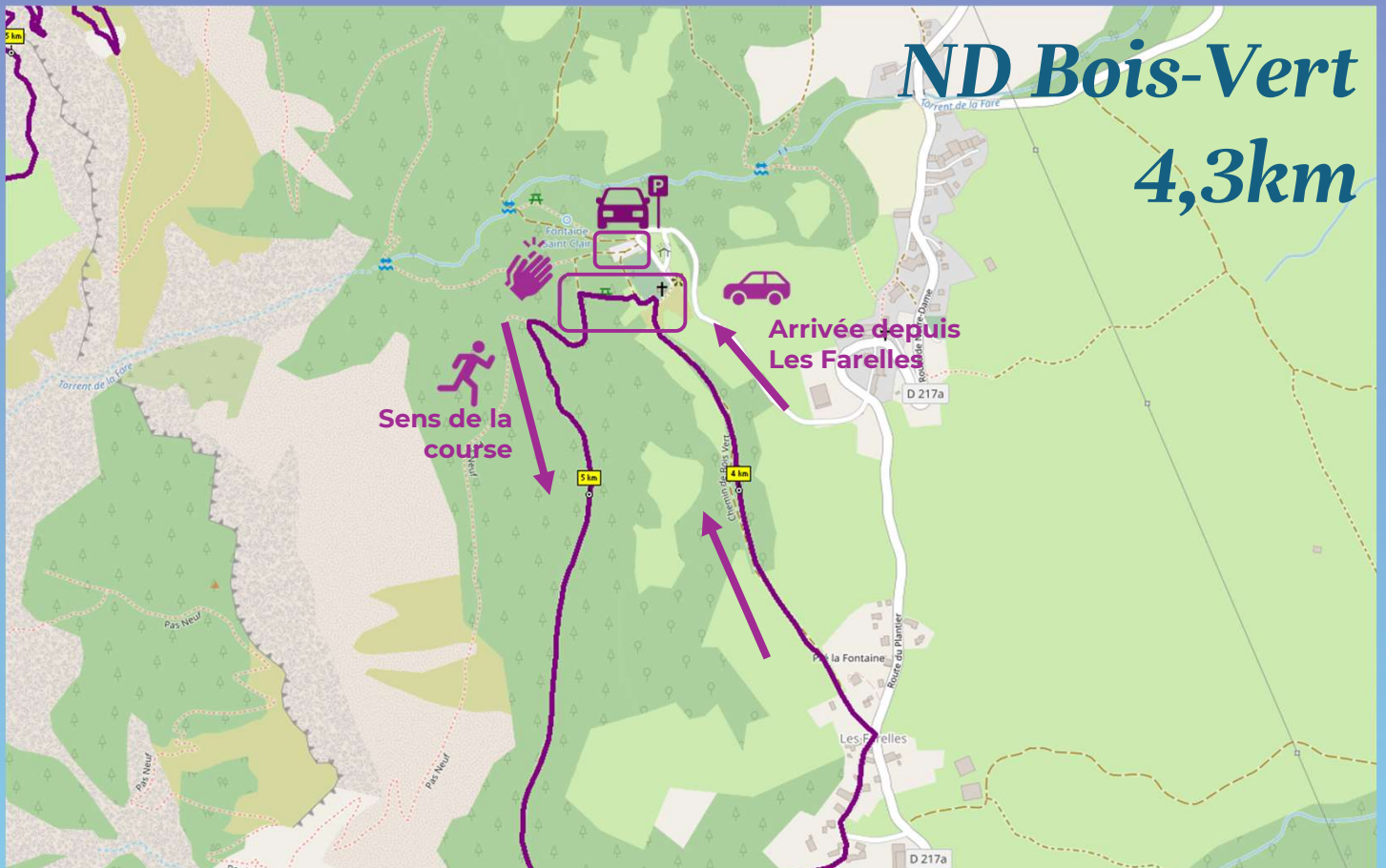
Accessible uniquement à pied.

Accessible également en vélo.

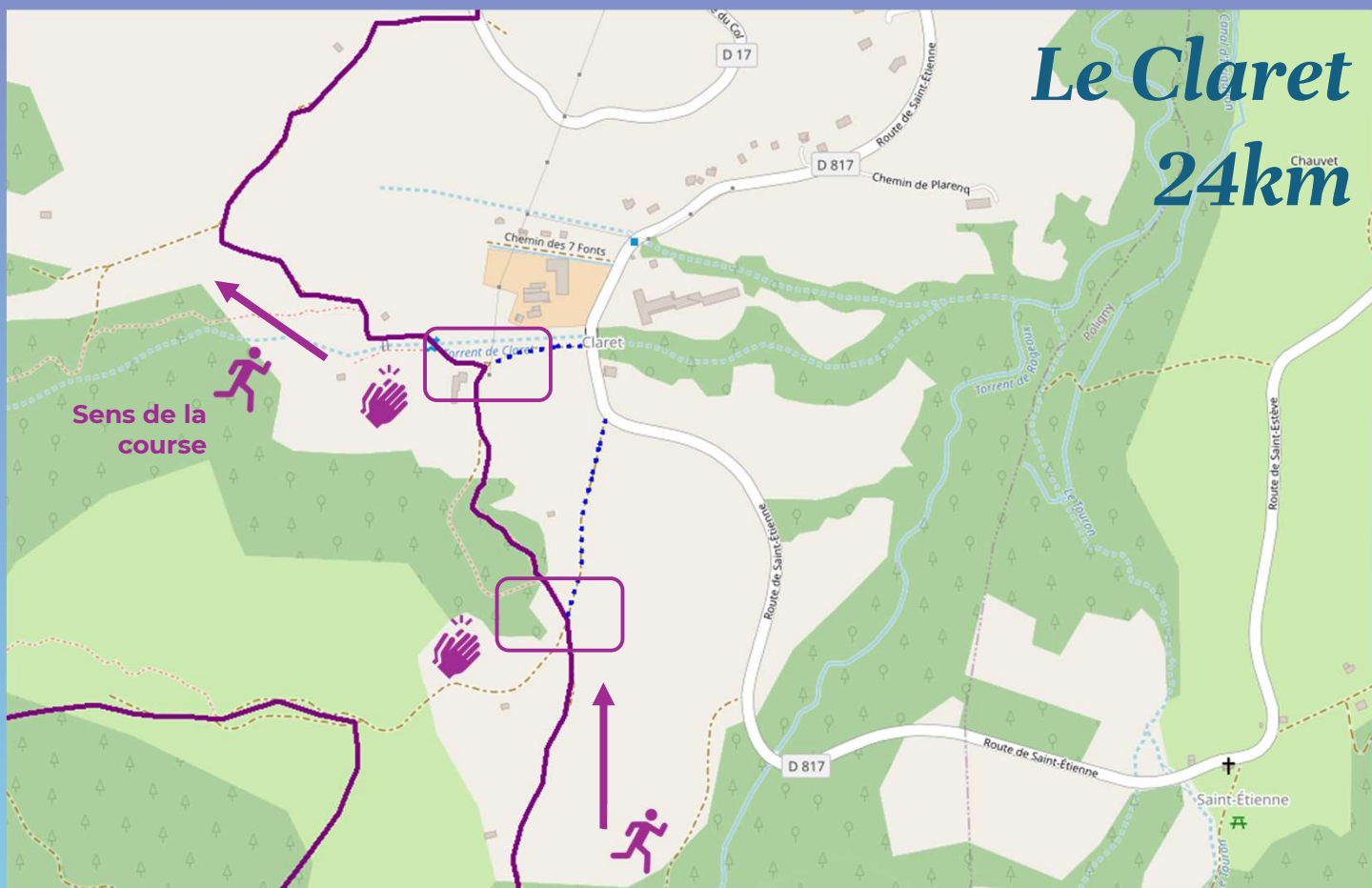
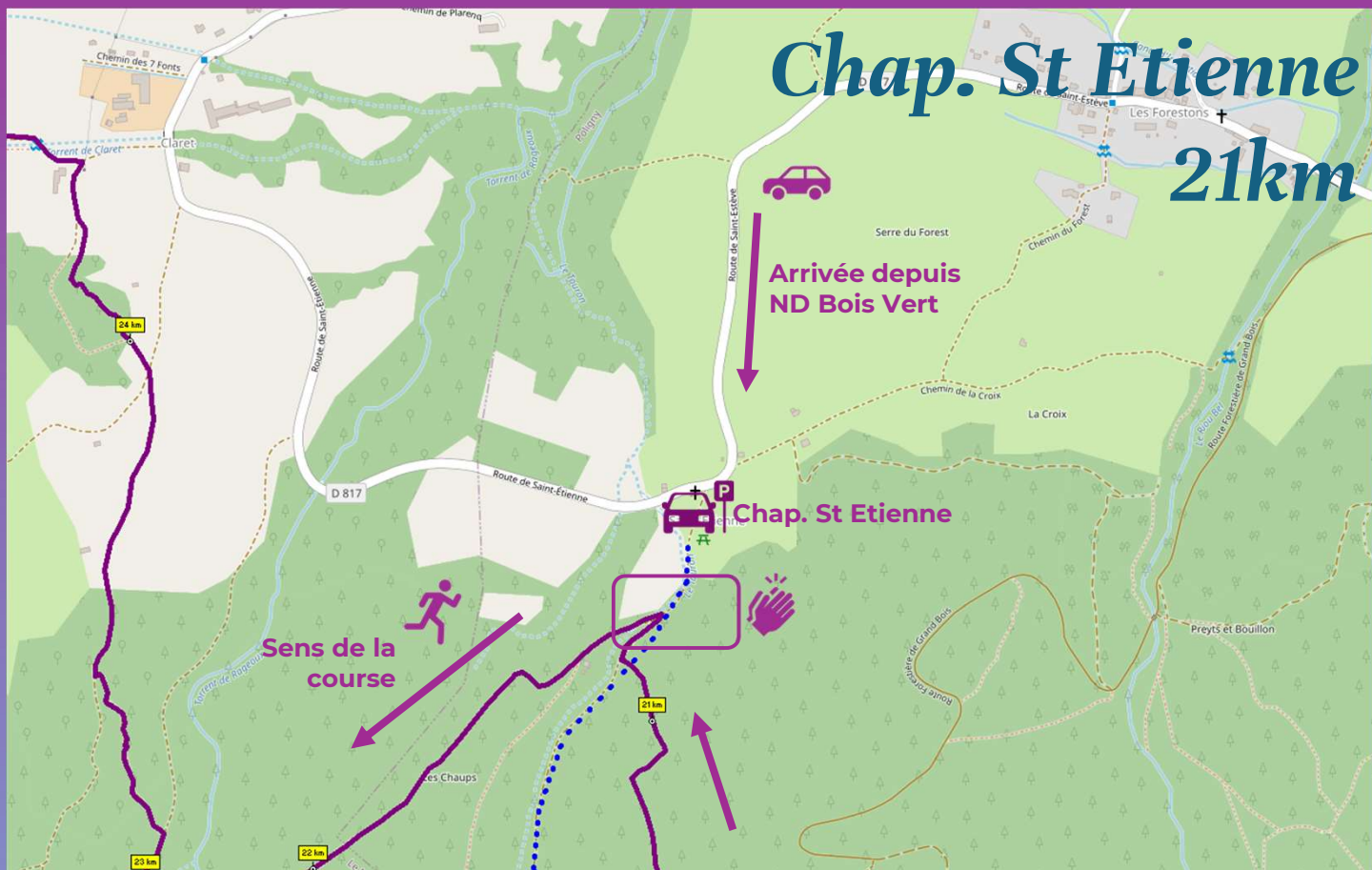
2) Durée d'accès estimée, depuis le point précédent ou origine de la flèche

3) Point GPS pour accès en voiture

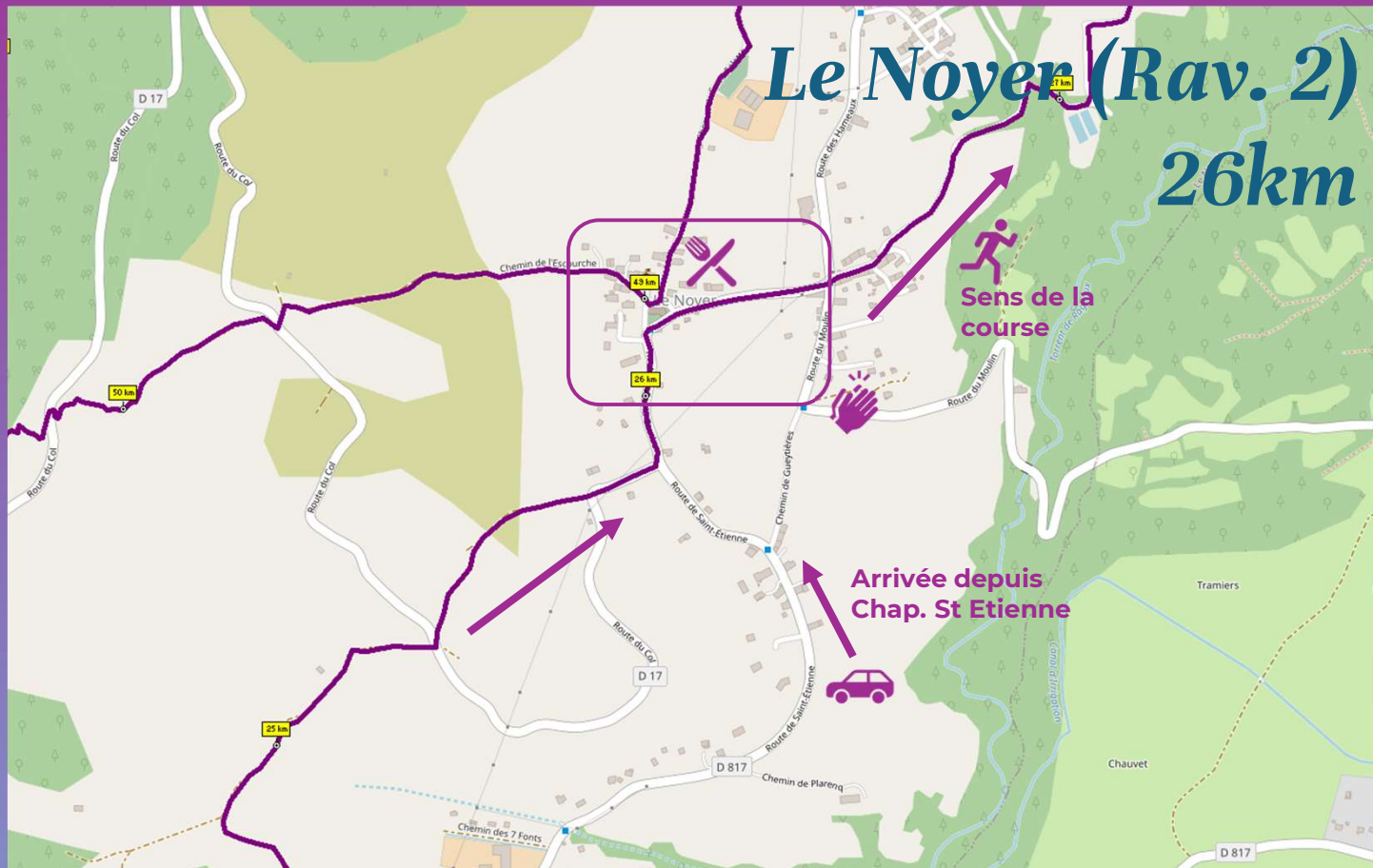
Où voir les coureurs du 80km ?



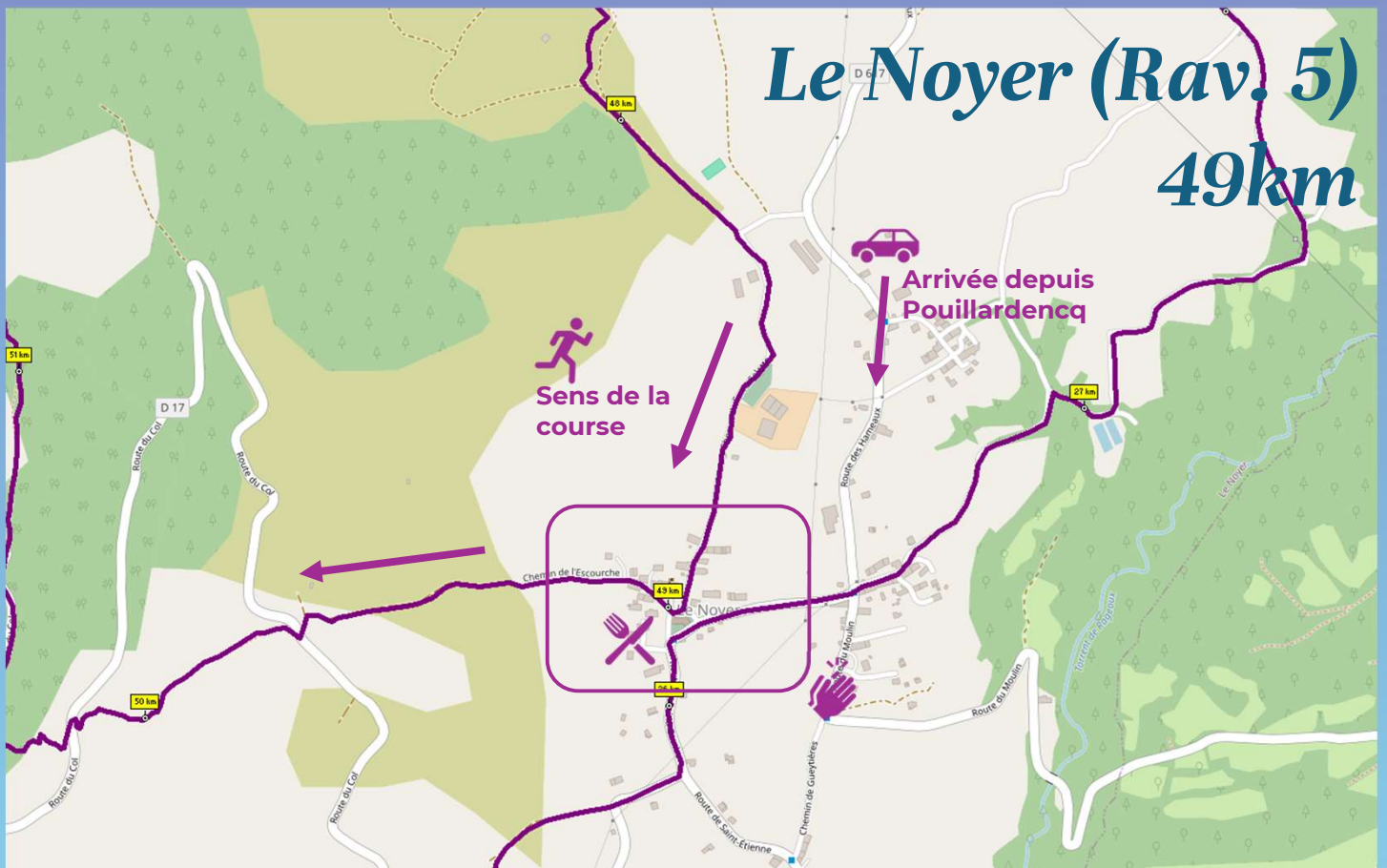
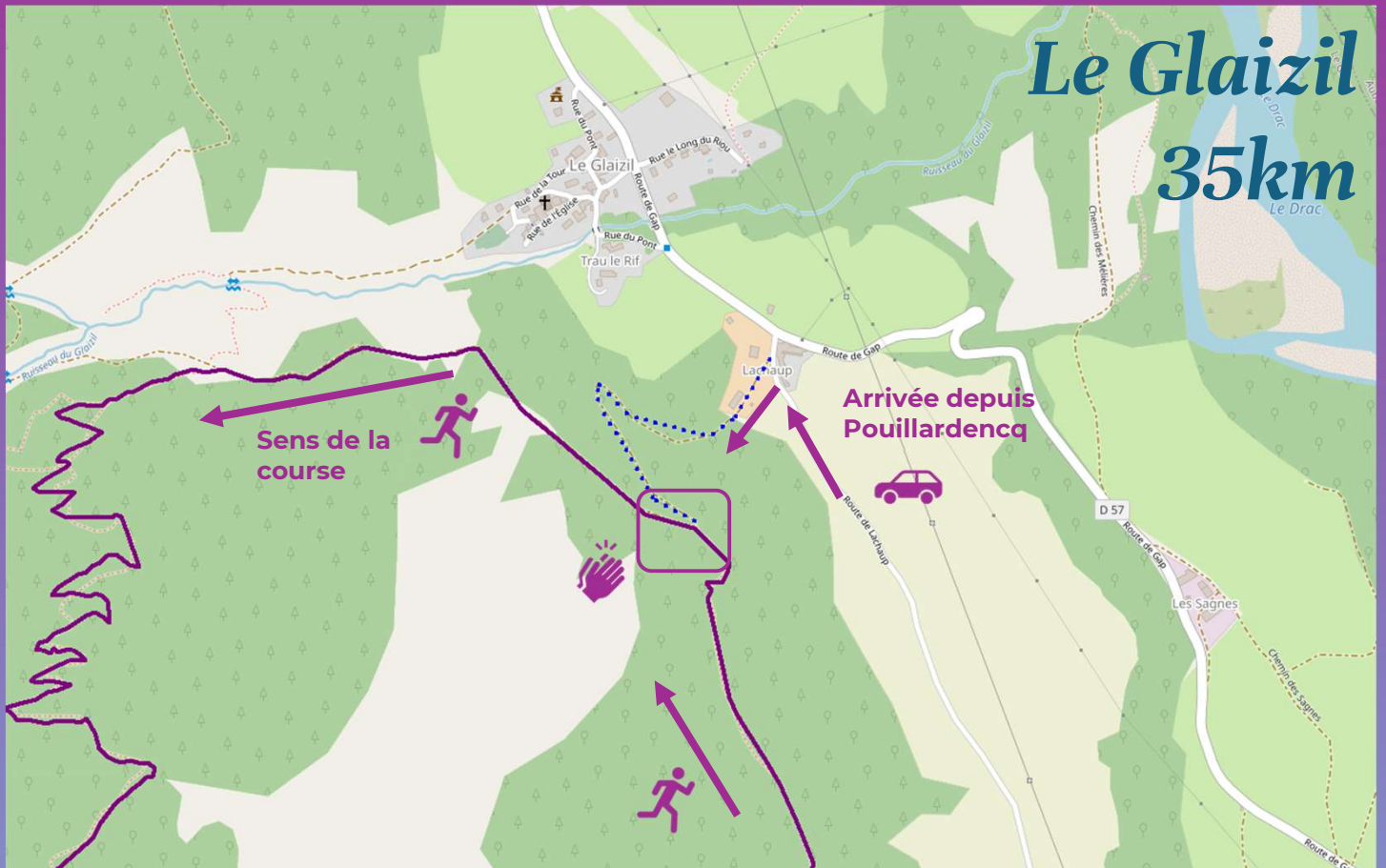
Où voir les coureurs du 80km ?



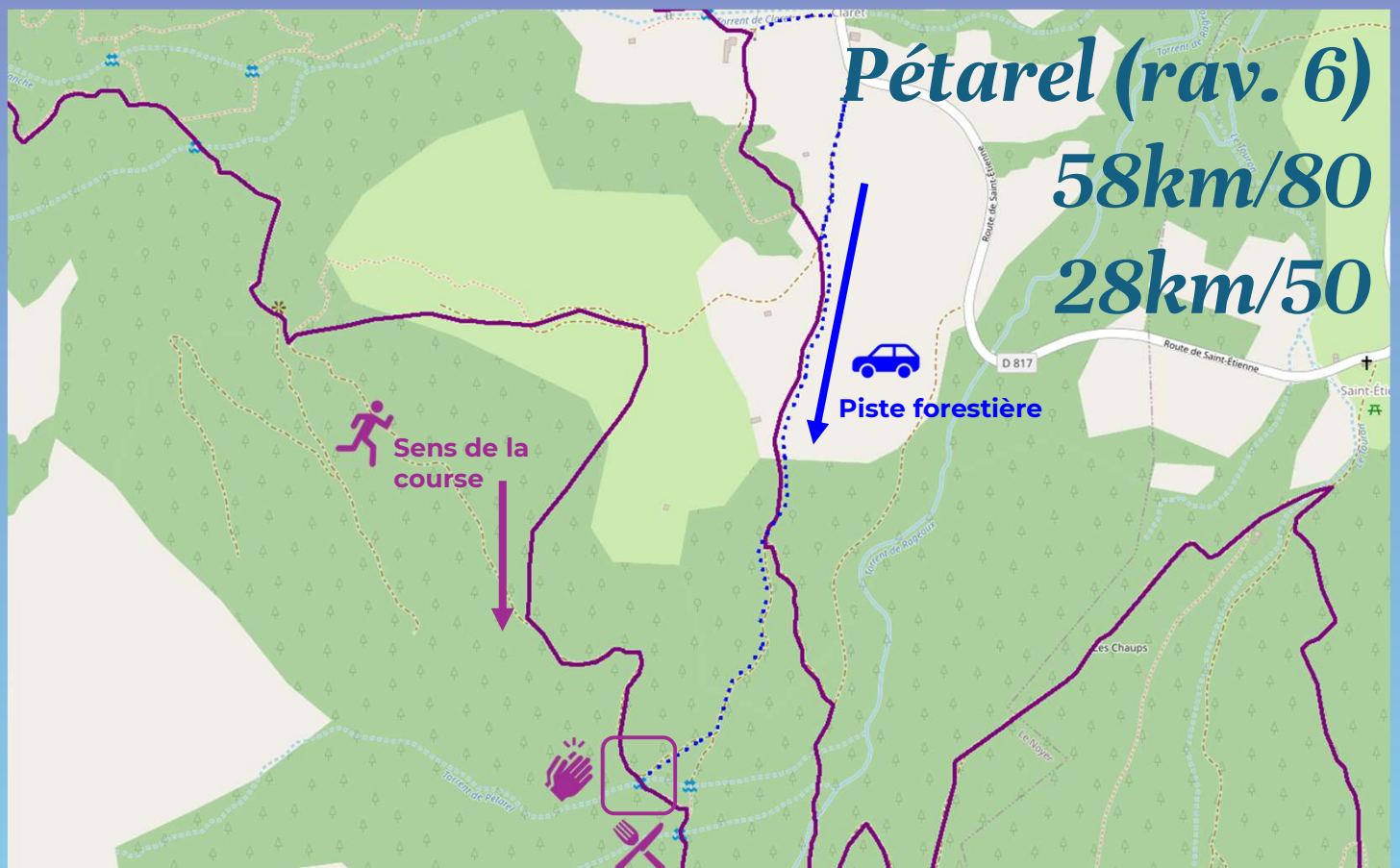
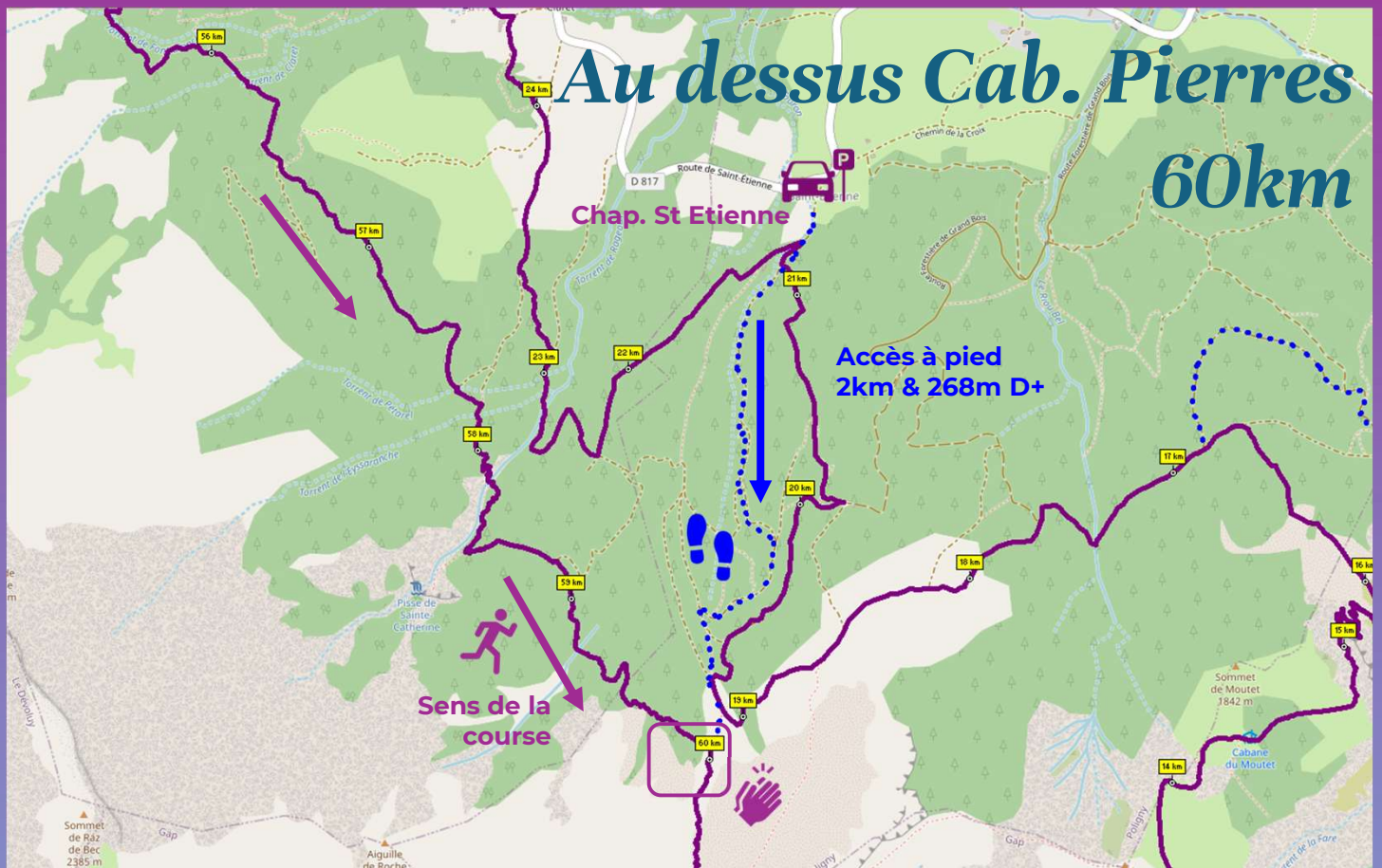
Où voir les coureurs du 80km ?



Où voir les coureurs du 80km ?



Où voir les coureurs du 80km ?



Où voir les coureurs du 80km ?

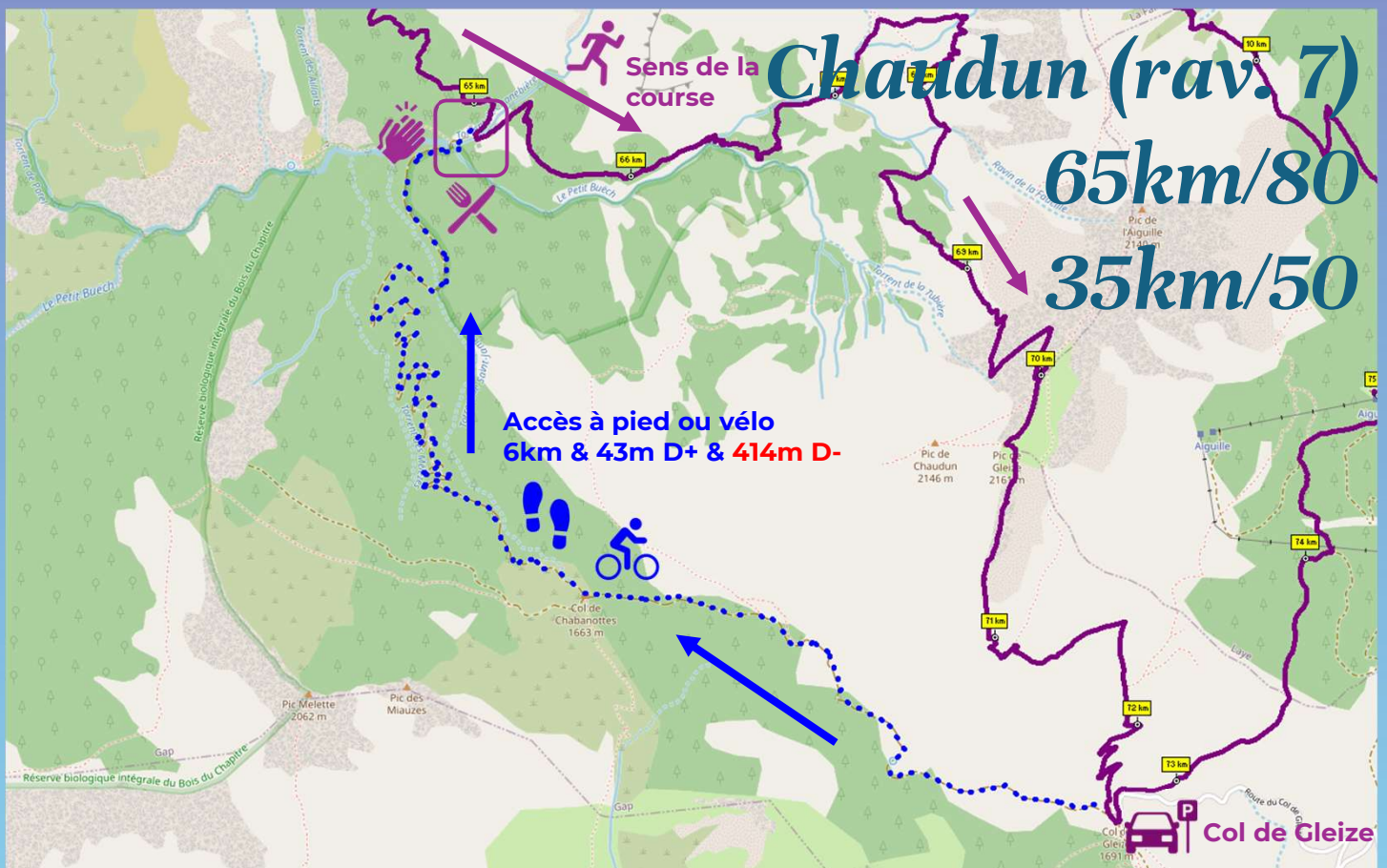


Attention, l'accès à Chaudun est strictement interdit aux véhicules motorisés.

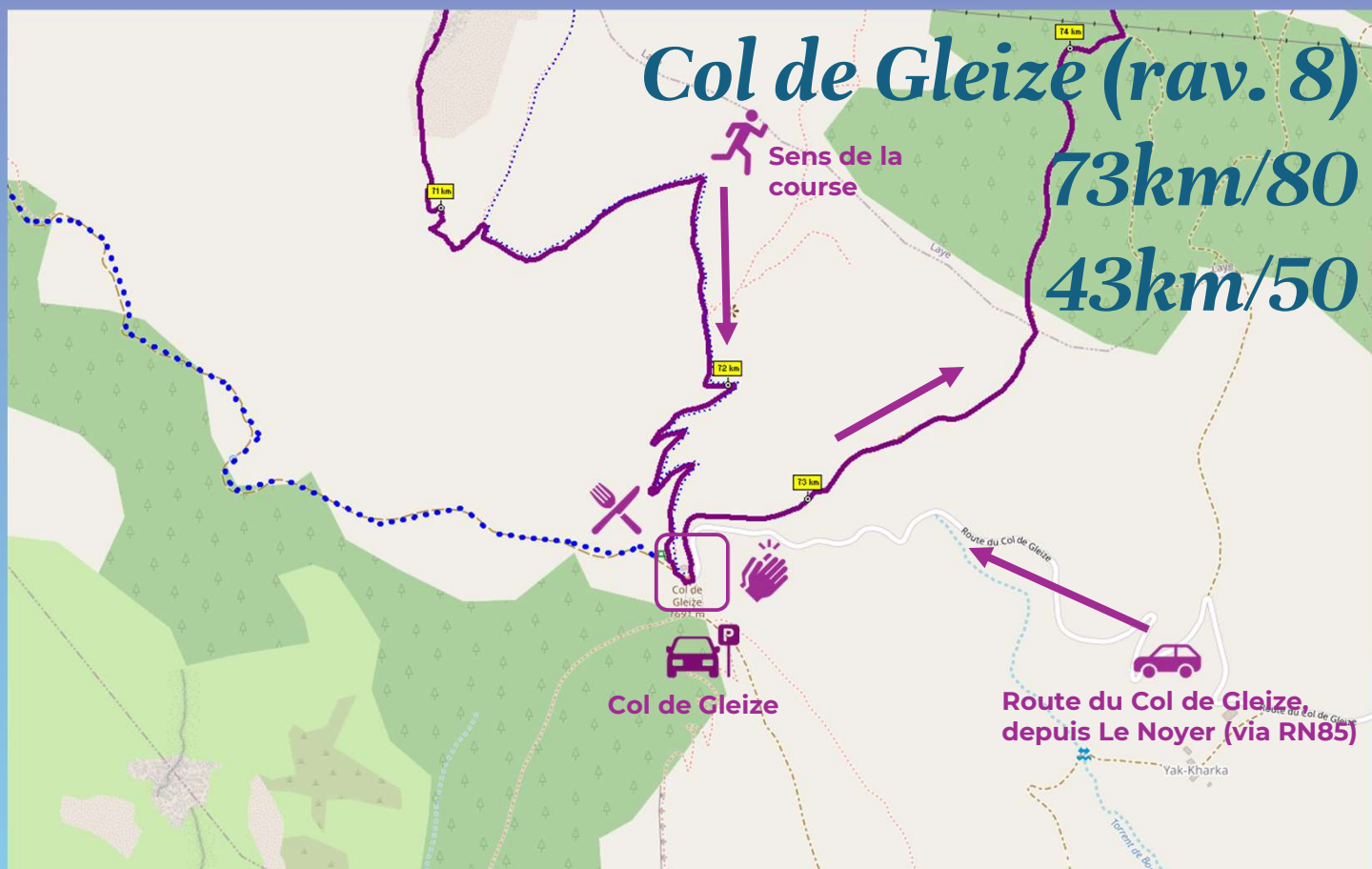
Parking obligatoire au col de Gleize.

Accès à pied ou à vélo uniquement.

Merci !



Où voir les coureurs du 80km ?



Où voir les coureurs du 80km ?

